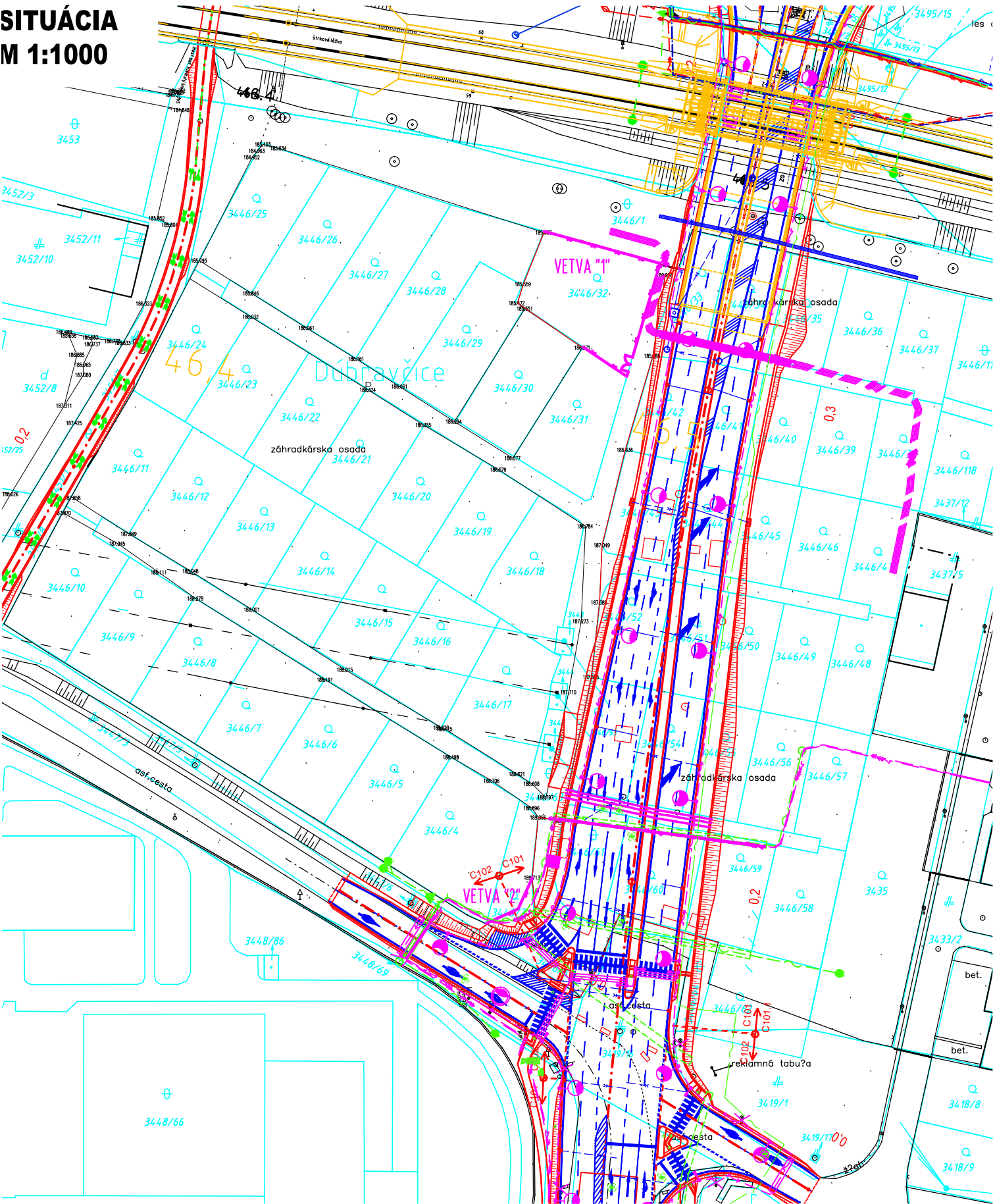


SITUÁCIA
M 1:1000



LEGENDA OZNAČENÍ:

NAVROVANÁ TRASA OPLOTENIA

POZNÁMKY:

ÚKAZ OPLOTENIA JE SÚČASŤOU TECHNICEJ SPRÁVY

ZMENY DOKUMENTÁCIE

Zmena				
	Index:	Dátum:	Meno - Podpis:	Text zmeny:


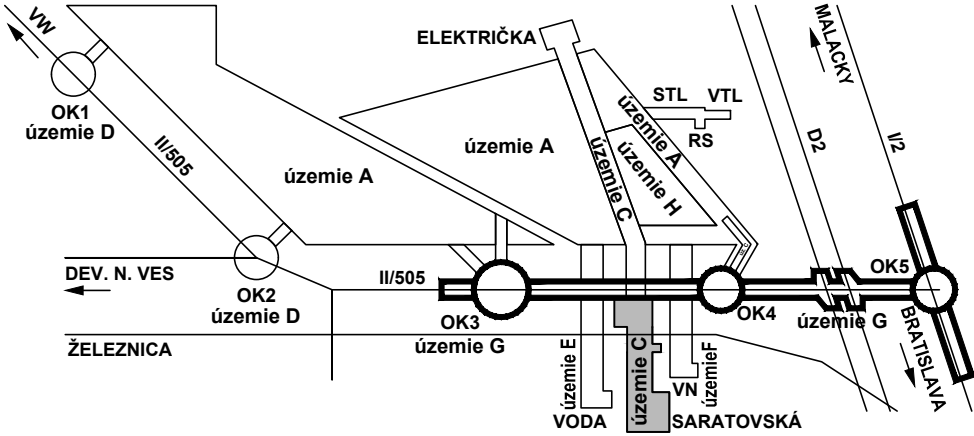







RIEŠENÁ ZÓNA


Nové dopravné prepojenie II/505 s MČ Dúbravka

PRACOVNÉ
OZNAČENIE
ÚZEMIA

C



Manažér projektu:	Ing. Ján Kušnír	    	
Hlavný inžinier projektu:	Ing. Marek Šmelík		
Zodpovedný projektant objektu:	Ing. Gabriel Šimon		
Navrhol - vypracoval:	Ing. Gabriel Šimon		
Kontroloval:	Ing. Eduard Prochác		
Miesto stavby:	Bratislava	Okres:	Bratislava IV
Investor - stavebník:			
Stavba:			
NOVÉ DOPRAVNÉ PREPOJENIE II/505 S MČ DÚBRAVKA			
Objekt (súbor):			
C301			
Oplotenia a prístup do záhradkárskej osady pozdĺž Saratovskej			
Názov prílohy:			
Situácia			
Digitálny názov prílohy:			
1514_DSP_C301_2-situ			

	
Trnavská cesta 27, 831 04 BRATISLAVA	
Generálny riaditeľ:	
Ing. Slavomír Podmanický	
Zákazkové číslo:	1514
Dátum:	11/2015
Stupeň - účel:	DSP
Počet A4:	2xA4 (2/1)
Mierka:	1:1000
Časť:	Súprava:
E	
Príloha:	
2	